

LIETUVOS RESPUBLIKOS VYRIAUSYBĖ

NUTARIMAS

**DĖL LIETUVOS RESPUBLIKOS VYRIAUSYBĖS 2012 M. LIEPOS 11 D. NUTARIMO
NR. 842 „DĖL AKMENĖS LAISVOSIOS EKONOMINĖS ZONOS TERITORIJOS RIBŲ
NUSTATYMO“ PAKEITIMO**

2021 m.

Nr.

Vilnius

Lietuvos Respublikos Vyriausybė n u t a r i a:

Pakeisti Lietuvos Respublikos Vyriausybės 2012 m. liepos 11 d. nutarimą Nr. 842 „Dėl Akmenės laisvosios ekonominės zonos teritorijos ribų nustatymo“ ir jį išdėstyti nauja redakcija:

„LIETUVOS RESPUBLIKOS VYRIAUSYBĖ

NUTARIMAS

**DĖL AKMENĖS LAISVOSIOS EKONOMINĖS ZONOS TERITORIJOS RIBŲ
NUSTATYMO**

Vadovaudamasi Lietuvos Respublikos Akmenės laisvosios ekonominės zonos įstatymo 5 straipsniu, Lietuvos Respublikos Vyriausybė n u t a r i a:

Nustatyti Akmenės laisvosios ekonominės zonos teritorijos ribas pagal:


1. Akmenės rajono savivaldybėje Naujosios Akmenės pramoniniame parke esančių žemės sklypų, kurių bendras plotas 25,3875 hektaro, planą su šių žemės sklypų ribų posūkio taškų ir riboženklių koordinatėmis 1994 metų Lietuvos koordinacių sistemoje (1 priedas);

2. Akmenės rajono savivaldybėje, Naujosios Akmenės kaimiškojoje seniūnijoje, Menčių kaime, esančio žemės sklypo, kurio plotas 70,0059 hektaro, planą su šio žemės sklypo ribų posūkio taškų ir riboženklių koordinatėmis 1994 metų Lietuvos koordinacių sistemoje (2 priedas).“

Ministras Pirmininkas

Ekonomikos ir inovacijų ministras

Ekonomikos ir inovacijų ministrė
2021.10.27
Aušrinė Armonaitė



Ekonomikos ir inovacijų ministerijos
Strateginio planavimo ir veiklos organizavimo
departamento Asmenų aptarnavimo ir
dokumentų valdymo skyriaus redaktorė


Šanta Jukauskaitė-Petkevičienė

2021-10-27

Ekonomikos ir inovacijų ministerijos
Eksploatacijos departamento
direktorė

2021-10-26

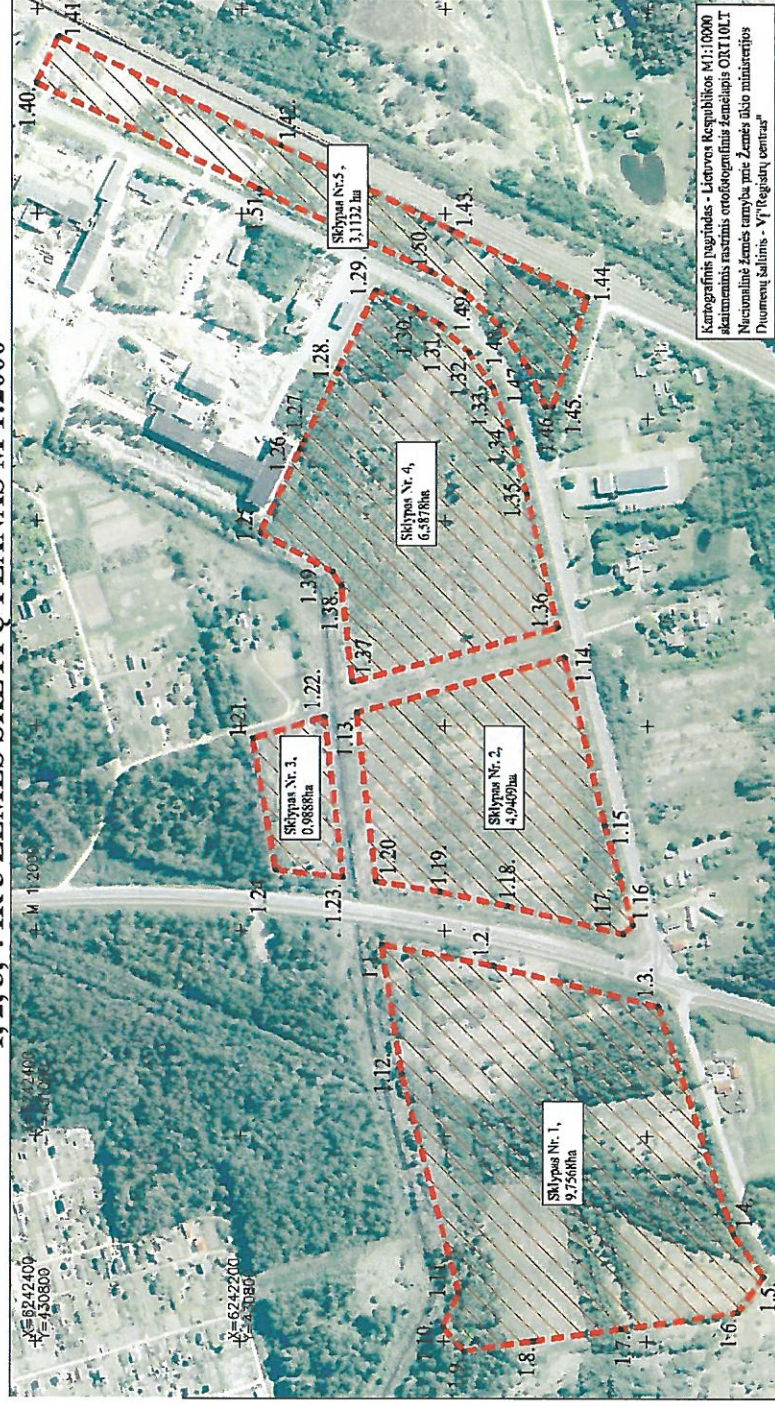
Inda Jovaišienė



Lietuvos Respublikos Vyriausybės
2021 m. d. nutarimo Nr.
1 priedas

**AKMENĖS RAJONO SAVIVALDYBĖJE NAUJOSIOS AKMENĖS PRAMONINIAM PARKE ESANČIŲ ŽEMĖS SKLYPŲ, KURIŲ
BENDRAS PLOTAS 25,3875 HA, PLANAS SU ŠIŲ ŽEMĖS SKLYPŲ RIBŲ POSŪKIO TĄŠKŲ IR RIBOŽENKLIŲ KOORDINATĖMIS
1994 METŲ LIETUVOS KOORDINACIŲ SISTEMOJE**

1, 2, 3, 4 IR 5 ŽEMĖS SKLYPŲ PLANAS M 1:2000



**1, 2, 3, 4 IR 5 ŽEMĖS SKLYPŲ RIBŲ POSŪKIO TAŠKŲ IR RIBOŽENKLIŲ
KOORDINAČIŲ 1994 METŲ LIETUVOS KOORDINAČIŲ SISTEMOJE
ŽINIARAŠČIAI**

Žemės sklypas Nr. 1, plotas 9,7568 ha

Žemės sklypo ribų posūkio taškų ir riboženklių Nr.	Žemės sklypo ribų posūkio taškų ir riboženklių koordinatės	
	X	Y
1.1.	6242061.630	431186.890
1.2.	6241950.670	431166.100
1.3.	6241789.420	431126.820
1.4.	6241715.170	430904.660
1.5.	6241685.750	430863.620
1.6.	6241711.280	430828.620
1.7.	6241825.310	430812.580
1.8.	6241911.410	430800.460
1.9.	6241980.080	430790.800
1.10.	6242000.760	430814.280
1.11.	6241985.030	430847.510
1.12.	6242041.480	431060.450

Žemės sklypas Nr. 2, plotas 4,9409 ha

Žemės sklypo ribų posūkio taškų ir riboženklių Nr.	Žemės sklypo ribų posūkio taškų ir riboženklių koordinatės	
	X	Y
1.13.	6242086.290	431413.190
1.14.	6241881.640	431467.180
1.15.	6241842.120	431303.160
1.16.	6241814.510	431206.080
1.17.	6241824.300	431197.070
1.18.	6241937.570	431224.660
1.19.	6242004.450	431238.310
1.20.	6242067.290	431248.620

Žemės sklypas Nr. 3, plotas 0,9888 ha

Žemės sklypo ribų posūkio taškų ir riboženklių Nr.	Žemės sklypo ribų posūkio taškų ir riboženklių koordinatės	
	X	Y
1.21.	6242188.480	431387.920
1.22.	6242117.870	431409.110
1.23.	6242099.500	431252.710
1.24.	6242165.770	431259.650

Žemės sklypas Nr. 4, plotas 6,5878 ha

Žemės sklypo ribų posūkio taškų ir riboženklių Nr.	Žemės sklypo ribų posūkio taškų ir riboženklių koordinatės	
	X	Y
1.25.	6242181.210	431588.760
1.26.	6242142.070	431670.710
1.27.	6242137.870	431679.510
1.28.	6242104.700	431748.940
1.29.	6242068.100	431825.580
1.30.	6242028.120	431806.680
1.31.	6242005.320	431792.590
1.32.	6241976.170	431764.660
1.33.	6241952.830	431731.540
1.34.	6241934.940	431690.330
1.35.	6241918.850	431627.220
1.36.	6241888.660	431496.350
1.37.	6242090.410	431443.120
1.38.	6242101.480	431537.340
1.39.	6242110.350	431551.050

Žemės sklypas Nr. 5, plotas 3,1132 ha

Žemės sklypo ribų posūkio taškų ir riboženklių Nr.	Žemės sklypo ribų posūkio taškų ir riboženklių koordinatės	
	X	Y
1.40.	6242401.280	432028.210
1.41.	6242378.950	432073.680
1.42.	6242161.650	431967.050
1.43.	6241994.060	431884.810
1.44.	6241860.290	431819.170
1.45.	6241893.410	431712.240
1.46.	6241900.690	431711.890
1.47.	6241917.770	431751.230
1.48.	6241945.700	431790.870
1.49.	6241980.700	431824.400
1.50.	6242013.970	431844.250
1.51.	6242182.610	431924.340

Ekonomikos ir inovacijų ministrė
2021. 10. 26
Aušrinė Armonaitė

Ekonomikos ir inovacijų ministerijos
Strateginio planavimo ir veiklos organizavimo
departamento Asmenų aptarnavimo ir
dokumentų valdymo skyriaus redaktorė
S. J. Mikulskaitė-Petkevičienė
2021. 10. 27

Ekonomikos ir inovacijų ministerijos
Teisės departamento
direktorė
2021. 10. 26
Rūta Jovaišienė

Lietuvos Respublikos Vyriausybės
20... m. d. nutarimo Nr.
2 priedas

**AKMENĖS RAJONO SAVIVALDYBĖJE, NAUJOSIOS AKMENĖS KAIMIŠKOJOJE
SENIŪNIJOJE, MENČIŲ KAIME, ESANČIO ŽEMĖS SKLYPO, KURIO PLOTAS
70,0059 HA, PLANAS SU ŠIO ŽEMĖS SKLYPO RIBŲ POSŪKIO TAŠKŲ IR
RIBOŽENKLIŲ KOORDINATĖMIS 1994 METŲ LIETUVOS KOORDINACIŲ
SISTEMOJE**

ŽEMĖS SKLYPO PLANAS M 1:5000



N.Akmenės laisvosios ekonominės zonos teritorija (plotas 70,0059 ha)

**ŽEMĖS SKLYPO RIBŲ POSŪKIO TAŠKŲ IR RIBOŽENKLIŲ KOORDINAČIŲ
1994 METŲ LIETUVOS KOORDINAČIŲ SISTEMOJE ŽINIARAŠTIS**

Žemės sklypas Nr. 1, plotas 70,0059 ha

Žemės sklypo ribų posūkio taškų ir riboženklių Nr.	Žemės sklypo ribų posūkio taškų ir riboženklių koordinatės	
	X	Y
1.52.	6239759.39	430986.02
1.53.	6239684.82	430958.50
1.54.	6239644.95	430957.25
1.55.	6239612.52	430944.28
1.56.	6239583.12	430935.08
1.57.	6239445.11	430954.08
1.58.	6239466.26	431010.73
1.59.	6239204.30	431044.81
1.60.	6239203.31	431044.94
1.61.	6239245.96	431264.13
1.62.	6239246.35	431266.13
1.63.	6239099.97	431269.59
1.64.	6239100.25	431268.36
1.65.	6239101.00	431265.00
1.66.	6239063.53	430938.23
1.67.	6238990.00	430943.63
1.68.	6239028.32	431269.95
1.69.	6238886.30	431273.10
1.70.	6238885.69	431273.11
1.71.	6238830.08	431274.14
1.72.	6238743.53	431276.17
1.73.	6238742.25	431275.89
1.74.	6238740.10	431274.60
1.75.	6238738.29	431273.02
1.76.	6238736.60	431271.01
1.77.	6238735.14	431267.72
1.78.	6238734.39	431263.89
1.79.	6238733.34	431257.72
1.80.	6238731.87	431246.81
1.81.	6238724.05	431188.78
1.82.	6238714.58	431117.63
1.83.	6238707.29	431062.84
1.84.	6238700.02	431007.70
1.85.	6238696.74	430983.05
1.86.	6238696.16	430978.13
1.87.	6238696.09	430975.18
1.88.	6238696.39	430972.15
1.89.	6238697.15	430969.27
1.90.	6238698.92	430965.62
1.91.	6238700.88	430963.18
1.92.	6238703.55	430961.20
1.93.	6238705.00	430960.24

1.94.	6238706.17	430959.81
1.95.	6238658.34	430961.66
1.96.	6238655.14	430925.42
1.97.	6238657.05	430916.87
1.98.	6238632.00	430726.50
1.99.	6238590.22	430414.28
2.00.	6238188.13	430459.88
2.01.	6238188.44	430456.15
2.02.	6238192.59	430447.32
2.03.	6238233.86	430393.63
2.04.	6238237.40	430384.78
2.05.	6238239.76	430377.11
2.06.	6238241.53	430371.80
2.07.	6238240.94	430276.24
2.08.	6238257.00	430140.13
2.09.	6238262.36	430132.96
2.10.	6238266.52	430129.73
2.11.	6238271.17	430126.56
2.12.	6238273.20	430124.90
2.13.	6238303.40	430122.90
2.14.	6238303.84	430113.90
2.15.	6238322.81	430125.14
2.16.	6238562.31	430251.97
2.17.	6238827.51	430391.27
2.18.	6238855.79	430387.32
2.19.	6238868.62	430392.29
2.20.	6238873.94	430394.36
2.21.	6239097.81	430506.35
2.22.	6239263.30	430588.58
2.23.	6239341.18	430627.44
2.24.	6239369.46	430642.77
2.25.	6239553.64	430740.58
2.26.	6239812.01	430877.80

Ekonomikos ir inovacijų ministrė
2021.10.28
Aušrinė Armonaitė

Ekonomikos ir inovacijų ministerijos
Strateginio planavimo ir veiklos organizavimo
departamento Asmenų aptarnavimo ir
dokumentų valdymo skyriaus redaktorė
S. Jankauskaitė-Petkevičienė
2021-10-27

Ekonomikos ir inovacijų ministerijos
Teisės departamento
direktorė
2021 10 26 J. Jovaišienė

NUMATOMO TEISINIO REGULIAVIMO POVEIKIO VERTINIMO PAŽYMA

Projekto pavadinimas Lietuvos Respublikos Vyriausybės nutarimo „Dėl Lietuvos Respublikos Vyriausybės 2012 m. liepos 11 d. nutarimo Nr. 842 „Dėl Akmenės laisvosios ekonominės zonos teritorijos ribų nustatymo“ pakeitimo“ projektas (toliau – Nutarimo projektas).

Projekto rengėjas Lietuvos Respublikos ekonomikos ir inovacijų ministerija

Projekto tikslai Projekto tikslas – pakeisti ir nustatyti naujas Akmenės laisvosios ekonominės zonos teritorijos ribas.

Siūlomo projekto poveikio įvertinimas (teigiamos ir (ar) neigiamos pasekmės)*

Poveikis atitinkamai sričiai (investicinei aplinkai) Projektas turės teigiamą įtaką šalies investicinės aplinkos konkurencingumui, nes sudarys platesnes galimybes pasiūlyti investuotojams investavimui pritaikytus Akmenės laisvojoje ekonominėje zonoje esančius žemės sklypus ir pritraukti naujų vidaus ir užsienio investicijų į Akmenės regioną, taip pat sudarys palankias sąlygas kurti naujas darbo vietas, kurios sukuria didesnę pridėtinę vertę, ir vystyti naujus produktus.

Poveikis valstybės finansams Siūlomoms projekto nuostatomis įgyvendinti papildomų valstybės, savivaldybių biudžetų ir kitų valstybės įsteigtų fondų lėšų nereikės.

Poveikis administracinei naštai Poveikis piliečių ir kitų privačių subjektų administracinei naštai nenumatomas.

Kita svarbi informacija

Teisės aktų nustatyta tvarka projektas suderintas su suinteresuotoms institucijoms ir visuomene.

Informacija apie asmenį ir instituciją, atsakingą už poveikio vertinimą

Vardas ir pavardė	Laura Daukšienė
Pareigos	Ekonomikos plėtros departamento Investicijų politikos skyriaus patarėja
Institucija (padalinys)	Lietuvos Respublikos ekonomikos ir inovacijų ministerija
Telefono numeris ir elektroninio pašto adresas	Tel. 8 638 69643, el. p. laura.dauksiene@eimin.lt